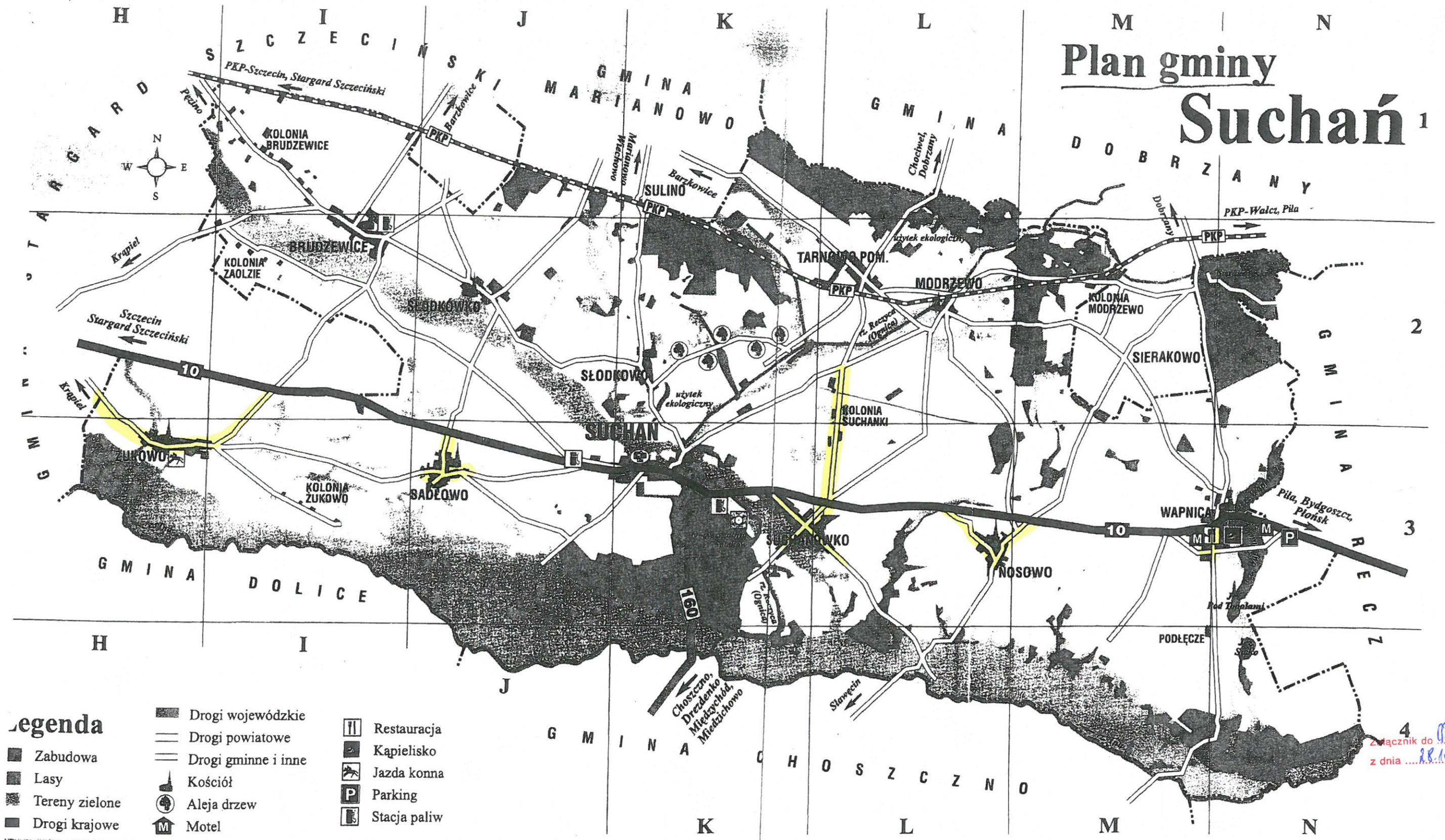


# Plan gminy Suchań<sup>1</sup>



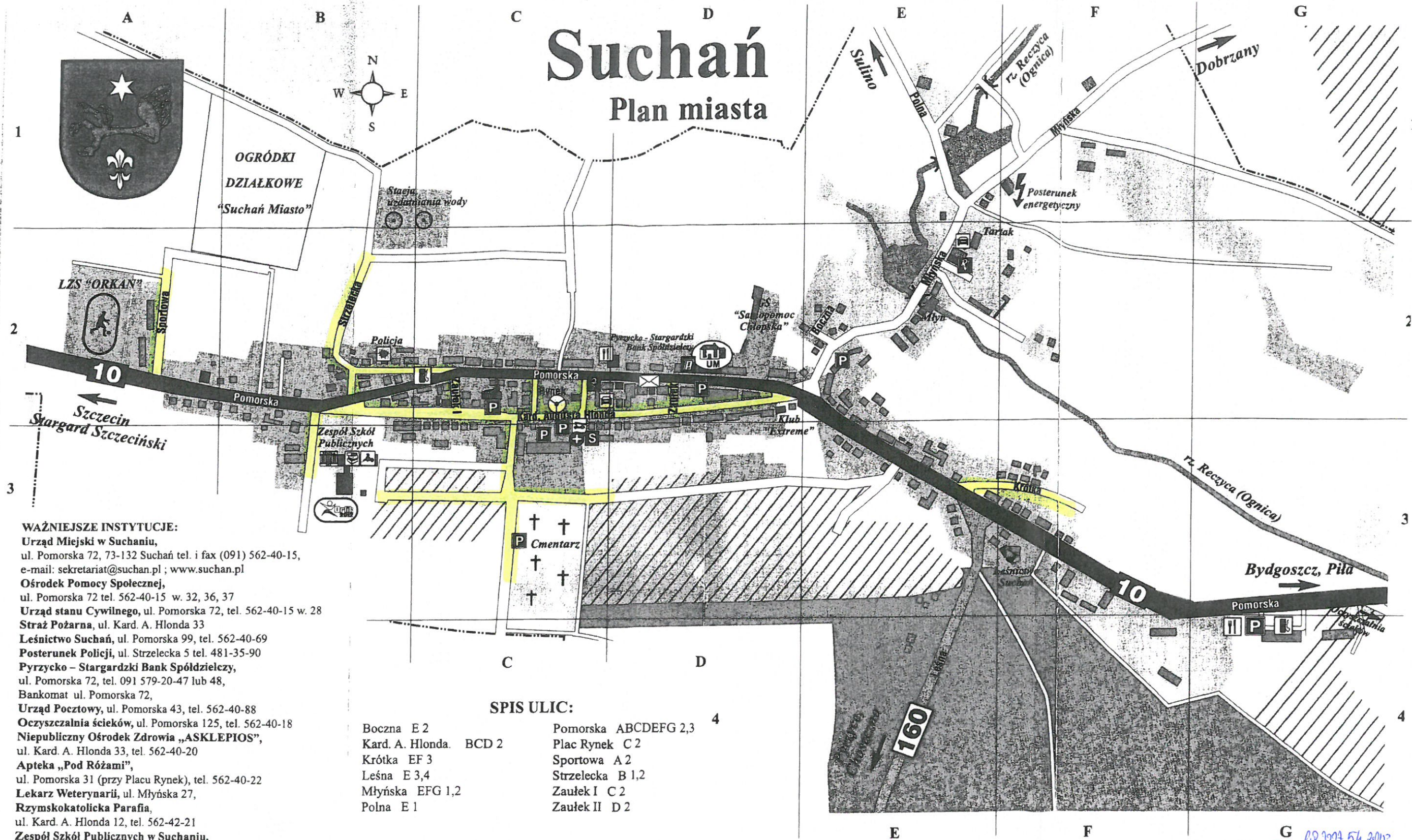
- Legenda**
- |                     |              |
|---------------------|--------------|
| Drogi wojewódzkie   | Restauracja  |
| Drogi powiatowe     | Kapielisko   |
| Drogi gminne i inne | Jazda konna  |
| Zabudowa            | Parking      |
| Lasy                | Stacja paliw |
| Tereny zielone      | Kościół      |
| Drogi krajowe       | Aleja drzew  |
|                     | Motel        |

4  
Załącznik do OP 789.54.2015  
z dnia 28.10.2015



# Suchań

## Plan miasta



### WAŻNIEJSZE INSTYTUCJE:

**Urząd Miejski w Suchaniu,**  
 ul. Pomorska 72, 73-132 Suchań tel. i fax (091) 562-40-15,  
 e-mail: sekretariat@suchan.pl ; www.suchan.pl  
**Ośrodek Pomocy Społecznej,**  
 ul. Pomorska 72 tel. 562-40-15 w. 32, 36, 37  
**Urząd stanu Cywilnego,** ul. Pomorska 72, tel. 562-40-15 w. 28  
**Straż Pożarna,** ul. Kard. A. Hłonda 33  
**Leśnictwo Suchań,** ul. Pomorska 99, tel. 562-40-69  
**Posterunek Policji,** ul. Strzelecka 5 tel. 481-35-90  
**Pyrzycko – Stargardzki Bank Spółdzielczy,**  
 ul. Pomorska 72, tel. 091 579-20-47 lub 48,  
 Bankomat ul. Pomorska 72,  
**Urząd Pocztowy,** ul. Pomorska 43, tel. 562-40-88  
**Oczyszczalnia ścieków,** ul. Pomorska 125, tel. 562-40-18  
**Niepubliczny Ośrodek Zdrowia „ASKLEPIOS”,**  
 ul. Kard. A. Hłonda 33, tel. 562-40-20  
**Apteka „Pod Różami”,**  
 ul. Pomorska 31 (przy Placu Rynek), tel. 562-40-22  
**Lekarz Weterynarii,** ul. Młyńska 27,  
**Rzymskokatolicka Parafia,**  
 ul. Kard. A. Hłonda 12, tel. 562-42-21  
**Zespół Szkół Publicznych w Suchaniu,**  
 ul. Kard. A. Hłonda 1 tel. 562-40-12  
**Biblioteka Publiczna w Suchaniu,**  
 ul. Kard. A. Hłonda 1 tel. 562-40-52  
**Filia Biblioteki w Wapnicy,** tel. 562-40-39  
**Filia Biblioteki w Brudzewicach,** tel. 561-37-12

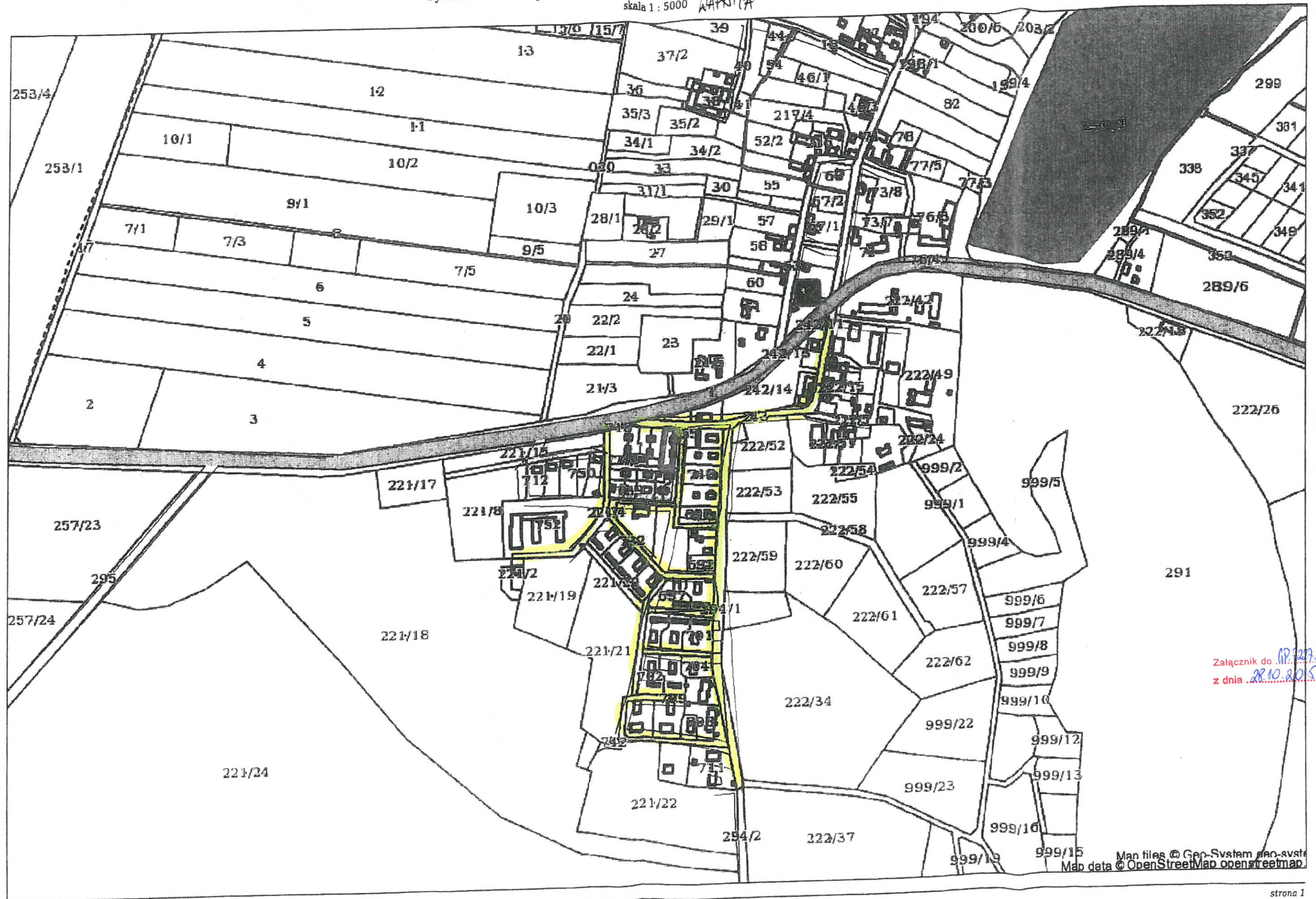
### SPIS ULIC:

Boczna E 2	Pomorska ABCDEFG 2,3
Kard. A. Hłonda. BCD 2	Plac Rynek C 2
Krótką EF 3	Sportowa A 2
Leśna E 3,4	Strzelecka B 1,2
Młyńska EFG 1,2	Zaułek I C 2
Połna E 1	Zaułek II D 2

Załącznik do RP.3027.54.2017  
 z dnia 28.10.2015



System Informacji Przestrzennej Województwa Zachodniopomorskiego  
skala 1 : 5000 **KAPNICA**



Załącznik do MP.227.54.2015  
z dnia 28.10.2015.

Map files © Geo-System geo-syste  
Map data © OpenStreetMap openstreetmap